



GEODEZJA

BUDOWNICTWO

Projekt Zagospodarowania Otoczenia Zbiornika Czorszyńskiego
– Trasy Rowerowe –
Sytuacja, Przekroje



PLAN SYTUACYJNY – PRZEBIEG TRAS ROWEROWYCH



MANIOWY - Węgliszczak



PLAN SYTUACYJNY – PRZEBIEG TRAS ROWEROWYCH – GMINA CZORSZTYN cz. 4



MANIOWY – Hyga (okolice dawnej cegielni)

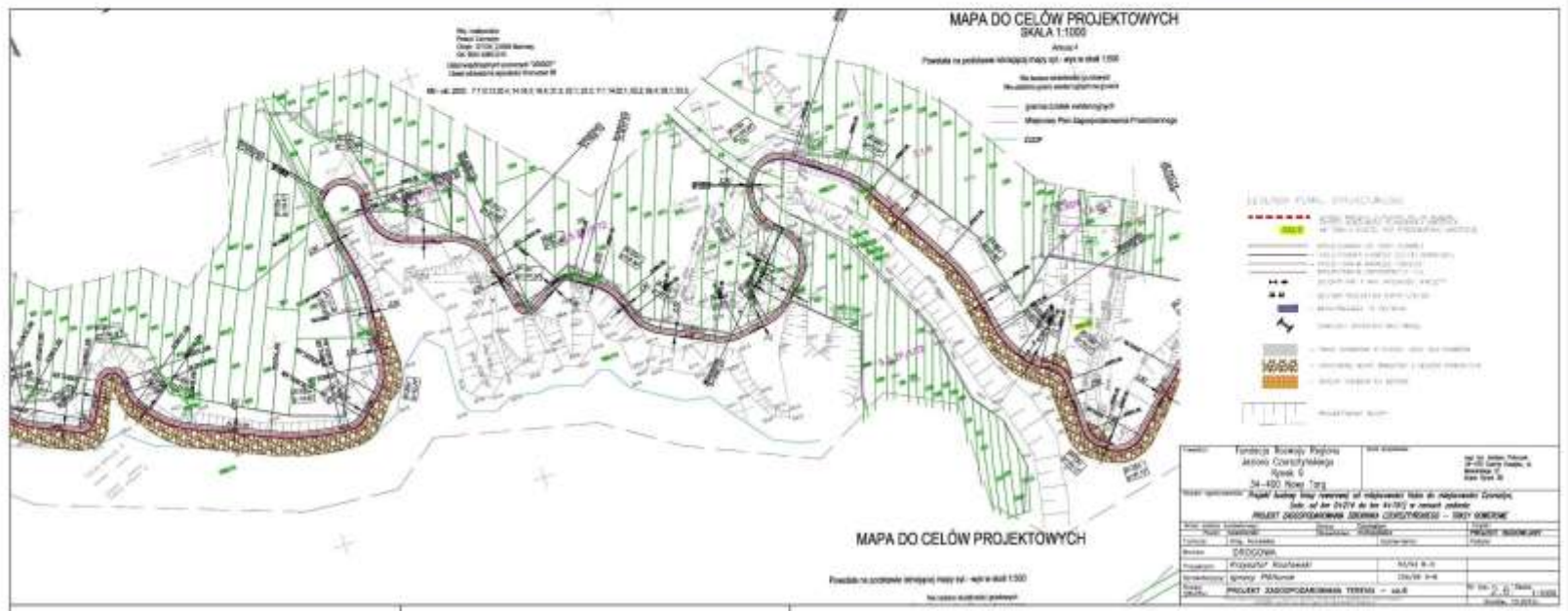
PLAN SYTUACYJNY – PRZEBIEG TRAS ROWEROWYCH – GMINA CZORSZTYN cz. 5



MANIOWY – pod oczyszczalnią ścieków



PLAN SYTUACYJNY – PRZEBIEG TRAS ROWEROWYCH – GMINA CZORSZTYN cz. 6



MANIOWY – do ul. Potok

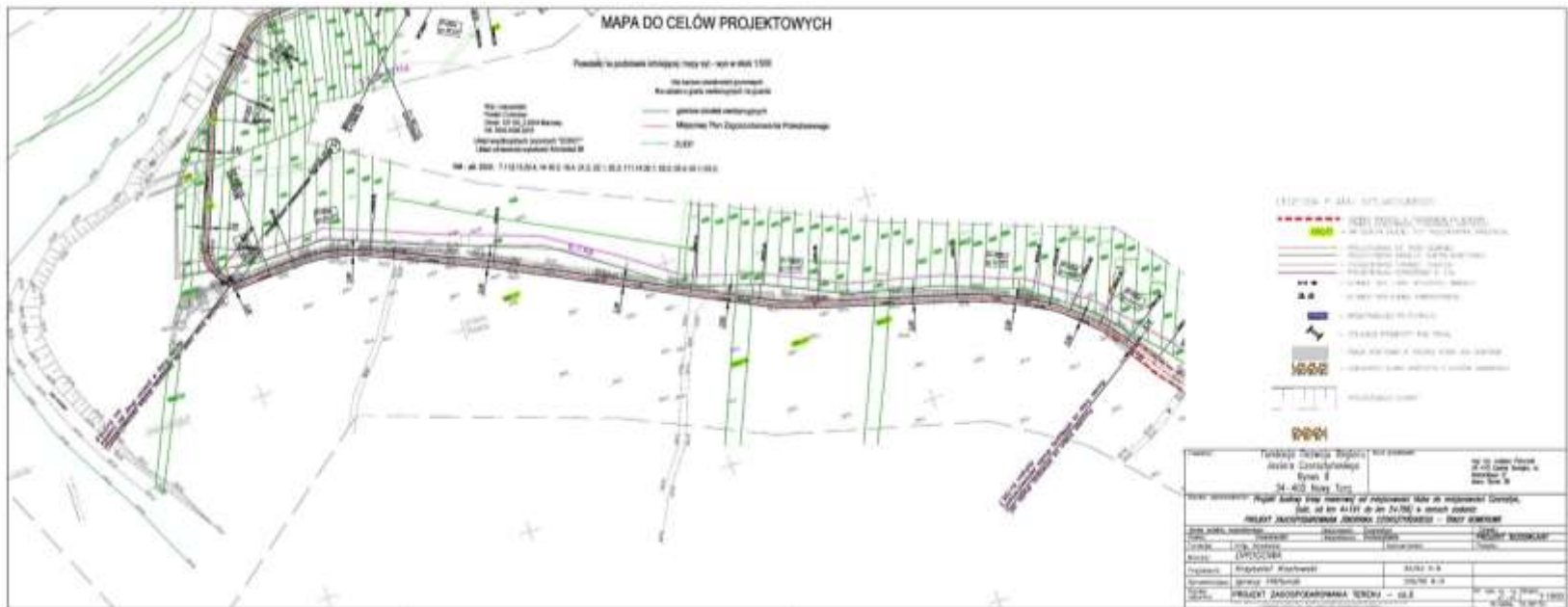
PLAN SYTUACYJNY – PRZEBIEG TRAS ROWEROWYCH – GMINA CZORSZTYN cz. 7



MANIOWY - Dzioł



PLAN SYTUACYJNY – PRZEBIEG TRAS ROWEROWYCH – GMINA CZORSZTYN cz. 8



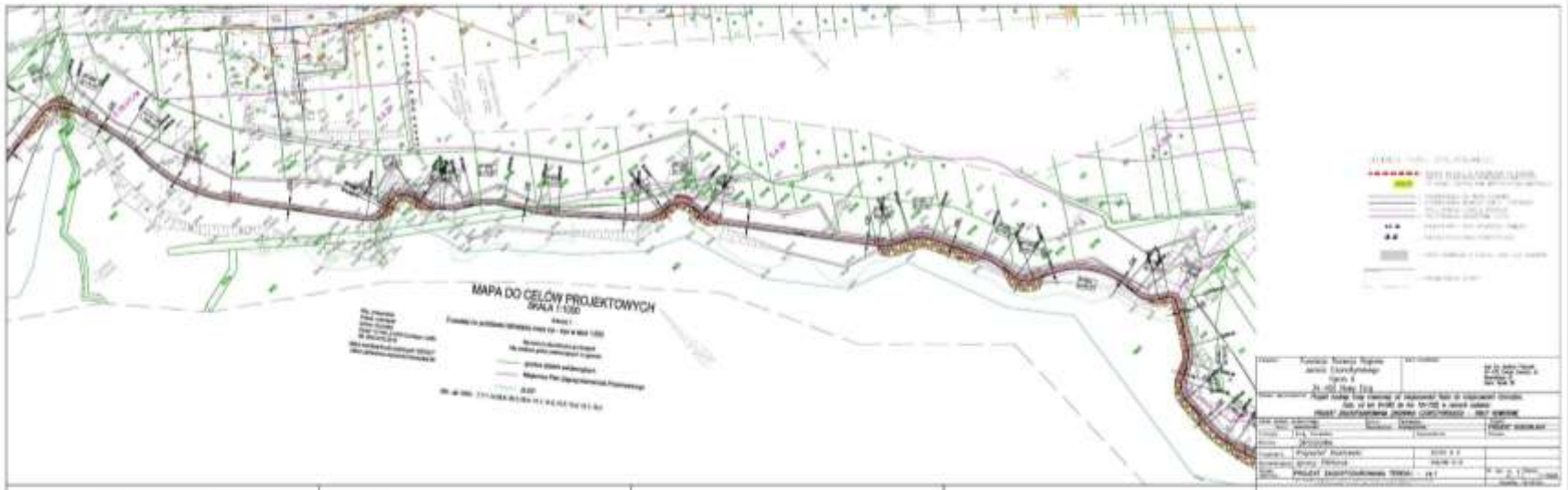
MANIOWY - MIZERNA

PLAN SYTUACYJNY – PRZEBIEG TRAS ROWEROWYCH – GMINA CZORSZTYN cz. 9



KLUSZKOWCE - Stylchyn

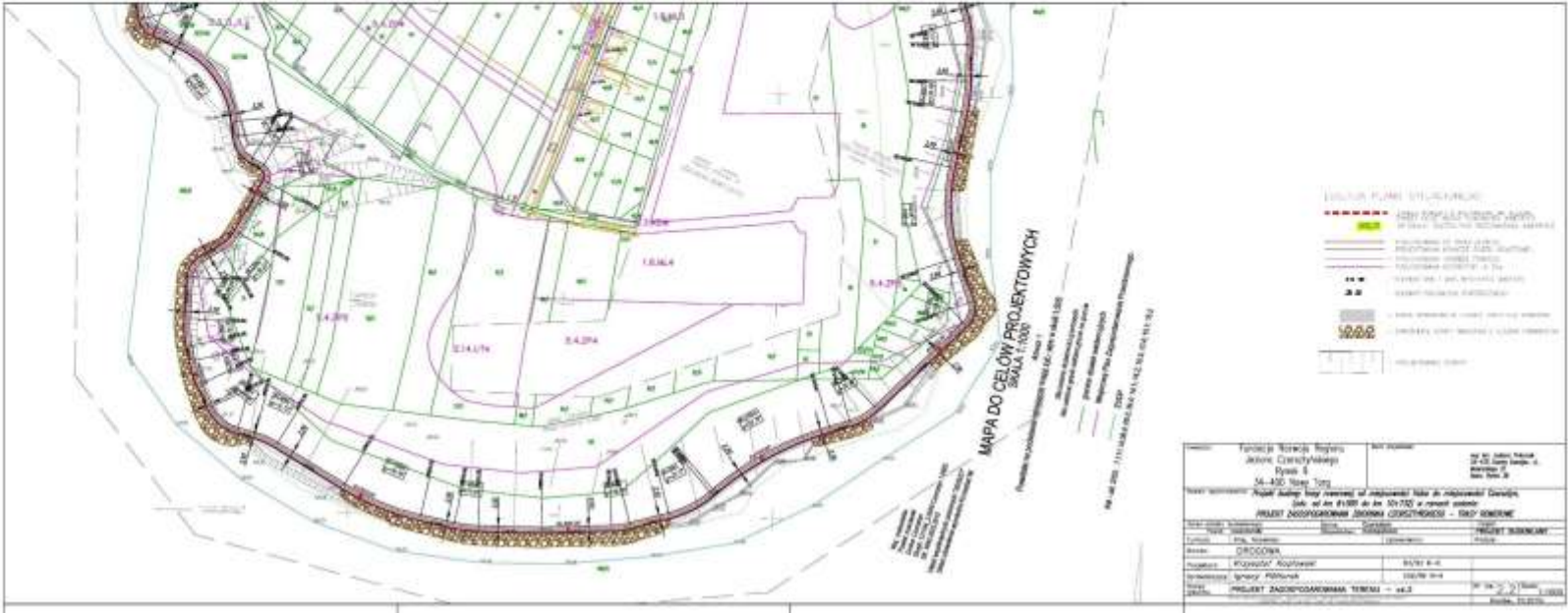
PLAN SYTUACYJNY – PRZEBIEG TRAS ROWEROWYCH – GMINA CZORSZTYN cz. 12



KLUSZKOWCE - Brzezie

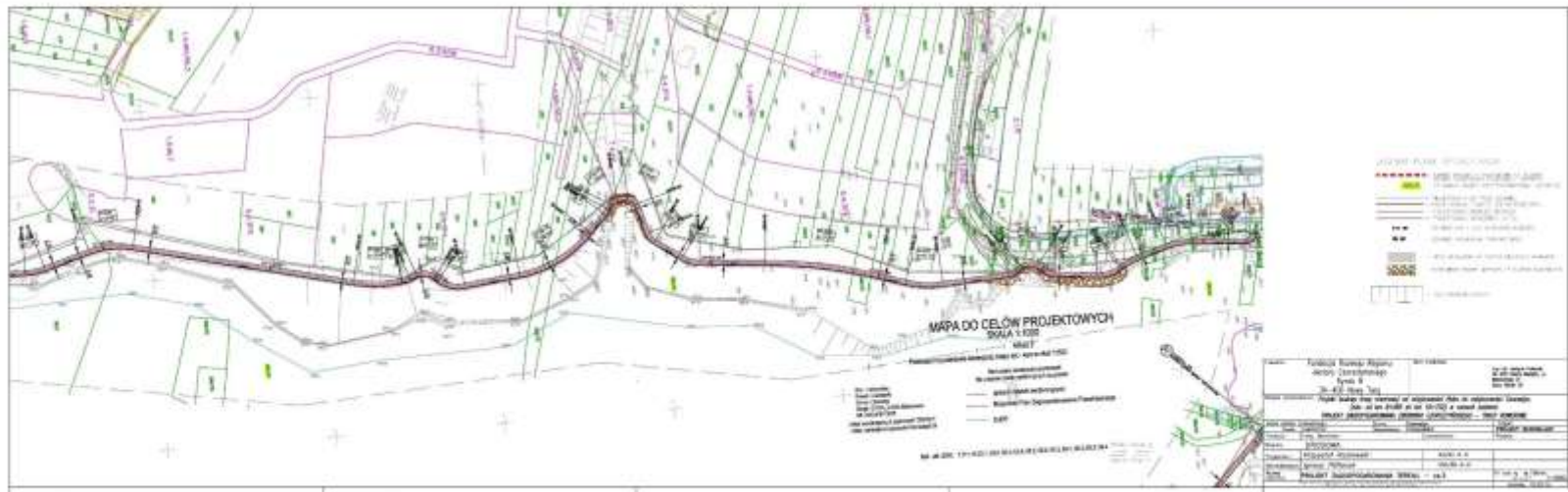


PLAN SYTUACYJNY – PRZEBIEG TRAS ROWEROWYCH – GMINA CZORSZTYN cz. 13



KLUSZKOWCE – oczyszczalnia ścieków

PLAN SYTUACYJNY – PRZEBIEG TRAS ROWEROWYCH – GMINA CZORSZTYN cz. 14



KLUSZKOWCE – zatoka kąpielisko

PLAN SYTUACYJNY – PRZEBIEG TRAS ROWEROWYCH – GMINA CZORSZTYN cz. 15



CZORSZTYN - Wronina



PLAN SYTUACYJNY – PRZEBIEG TRAS ROWEROWYCH – GMINA CZORSZTYN cz. 19

